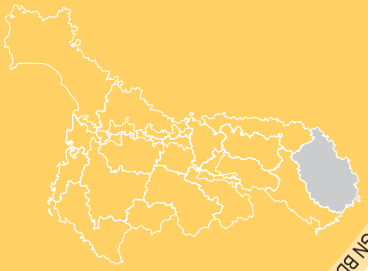

©IGN BD Carto /©IGN BD Cartage

Unité de réflexion : Découpage en bassins versants homogènes permettant aux experts locaux d'apporter leurs connaissances des problématiques à un niveau local

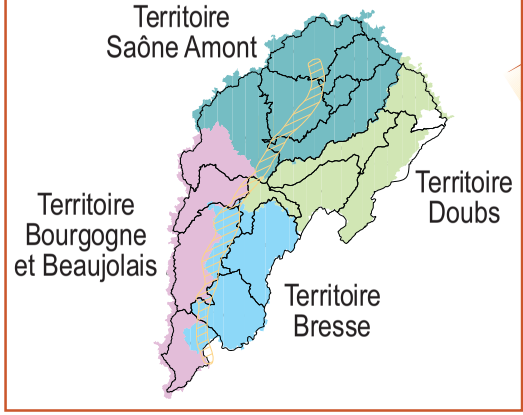

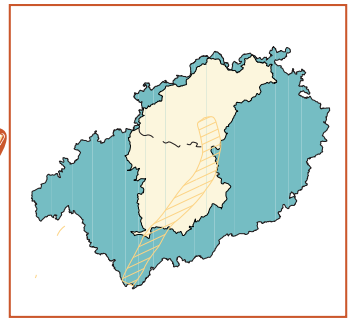

Les pressions de la Saône figurent sur une carte spécifique

Avertissement : Seules les pressions les plus importantes sont ici représentées ; il ne s'agit en aucun cas d'un inventaire exhaustif des pressions.

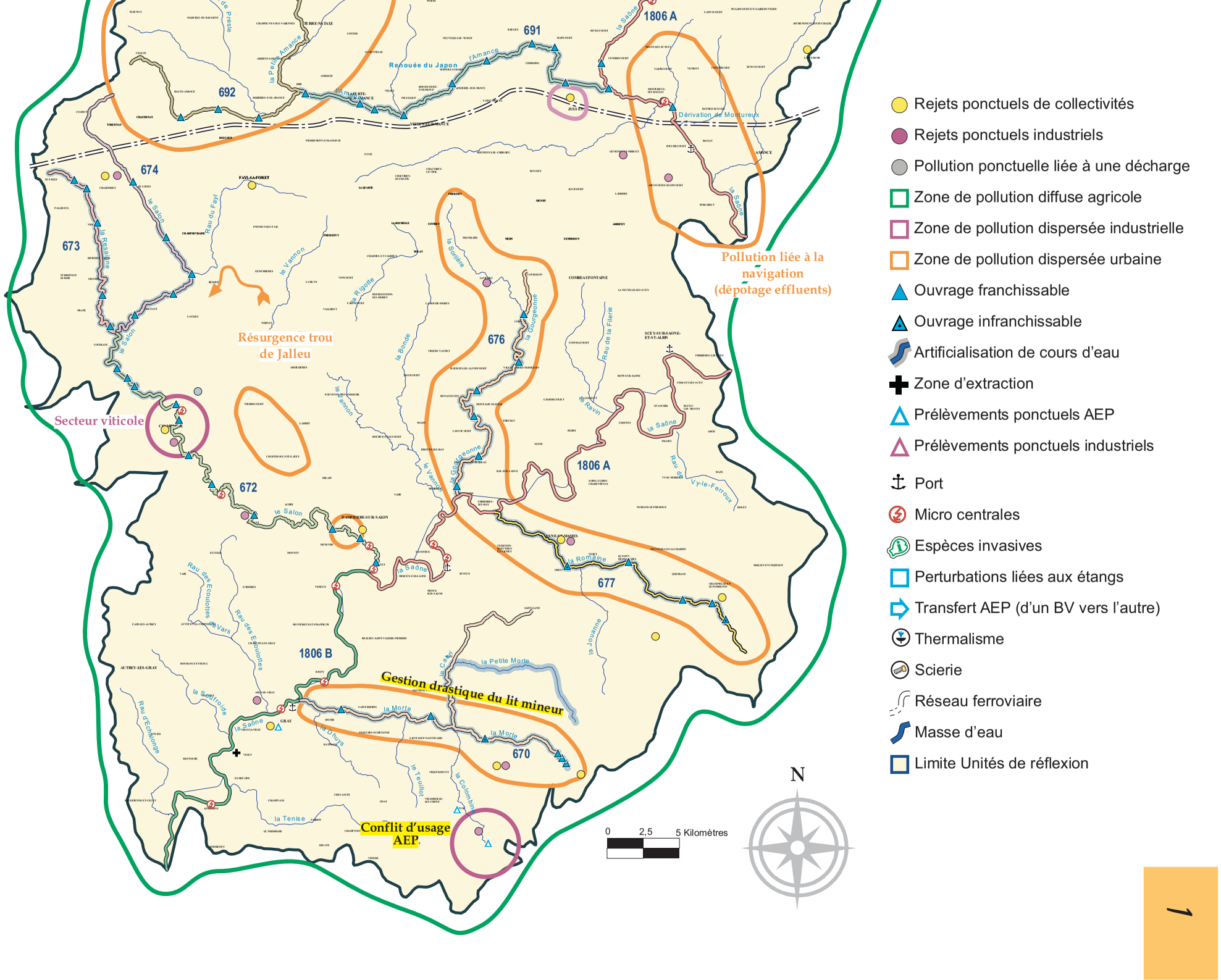

Rejets ponctuels de collectivités
Rejets ponctuels industriels
Pollution ponctuelle liée à une décharge
Zone de pollution diffuse agricole
Zone de pollution dispersée industrielle
Zone de pollution dispersée urbaine
Ouvrage franchissable
Ouvrage infranchissable
Artificialisation de cours d'eau
Zone d'extraction
Prélèvements ponctuels AEP
Prélèvements ponctuels industriels
Port
Micro centrales
Espèces invasives
Perturbations liées aux étangs
Transfert AEP (d'un BV vers l'autre)
Thermalisme
Scierie
Réseau ferroviaire
Masse d'eau
Limite Unités de réflexion
Pollution liée à la navigation (dépotage effluents)
Résurgence trou de Jalleu
Secteur viticole
Gestion drastique du lit mineur
Conflit d'usage AEP
Renouée du Japon
Dérivation de Montureux
691
692
674
673
676
672
1806 A
1806 B
677
670
0
2,5
5 Kilomètres
N